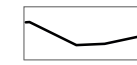









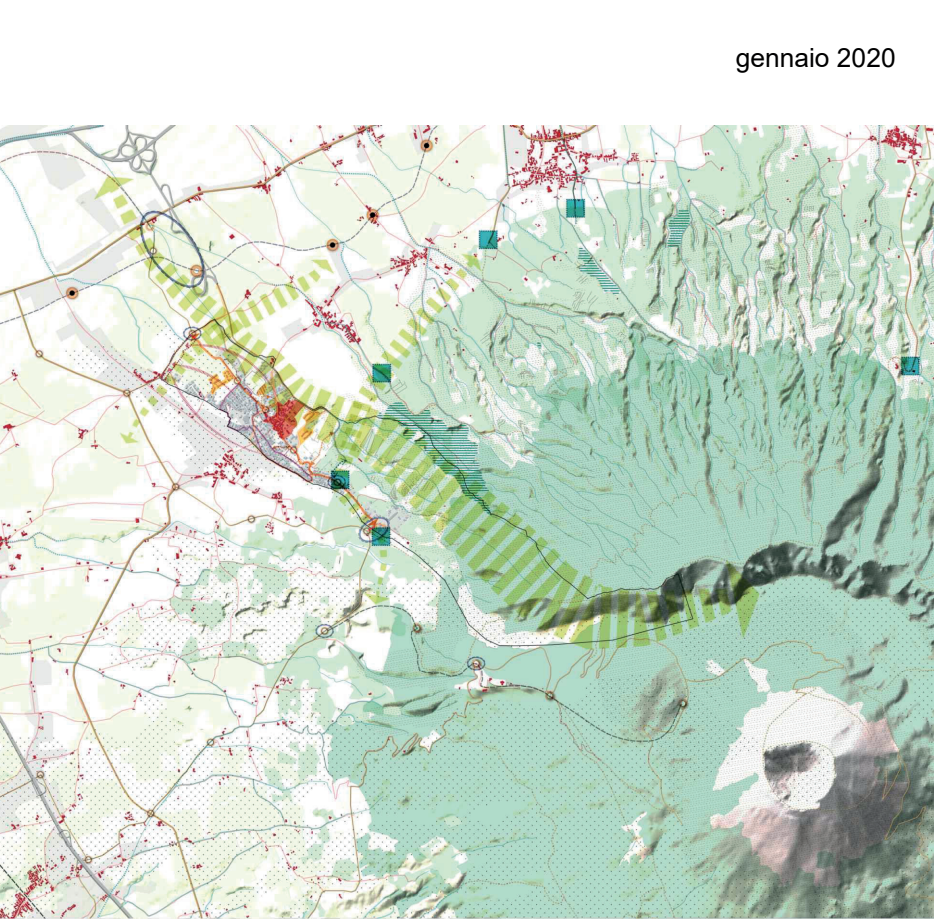


-  Confini comunali
- RETE STRADALE**
-  Viabilità principale
-  Viabilità secondaria
-  Strade non asfaltate
-  Sentieri
-  Sentieri pedonali del Parco Nazionale del Vesuvio
- SISTEMI DI TRASPORTO ECO-SOSTENIBILI**
-  Linea Autobus da e per Napoli
- PARCHEGGI**
-  Parcheggi pubblici
-  Parcheggi pertinenziali
-  "Avamposti" del Parco Nazionale del Vesuvio

Fonte: Piano Nazionale Parco del Vesuvio
Dati comunali



PUC
Piano Urbanistico Comunale
Città di Massa di Somma



gennaio 2020

Sindaco:
Gioacchino Madonna

Dirigente Settore Tecnico e Governo del Territorio
arch. Giuseppe Rossi

R.U.P.
arch. Giuseppe Rossi

Consulenti per la redazione del PUC
Pardo Office Architects S.r.l.

Responsabile del progetto di Piano
arch. Antonino Pardo

Coordinamento del progetto di Piano
arch. Mirella Fiore
arch. Cinzia Pannari

Coordinamento operativo e GIS
arch. Roberto Riccio

Rapporto Ambientale Preliminare
Pardo Office Architects S.r.l.

PROGETTO PRELIMINARE

A3.2 INFRASTRUTTURAZIONE, MOBILITÀ E FRUIZIONE DEL TERRITORIO
Sistema della mobilità e delle centralità alla scala comunale